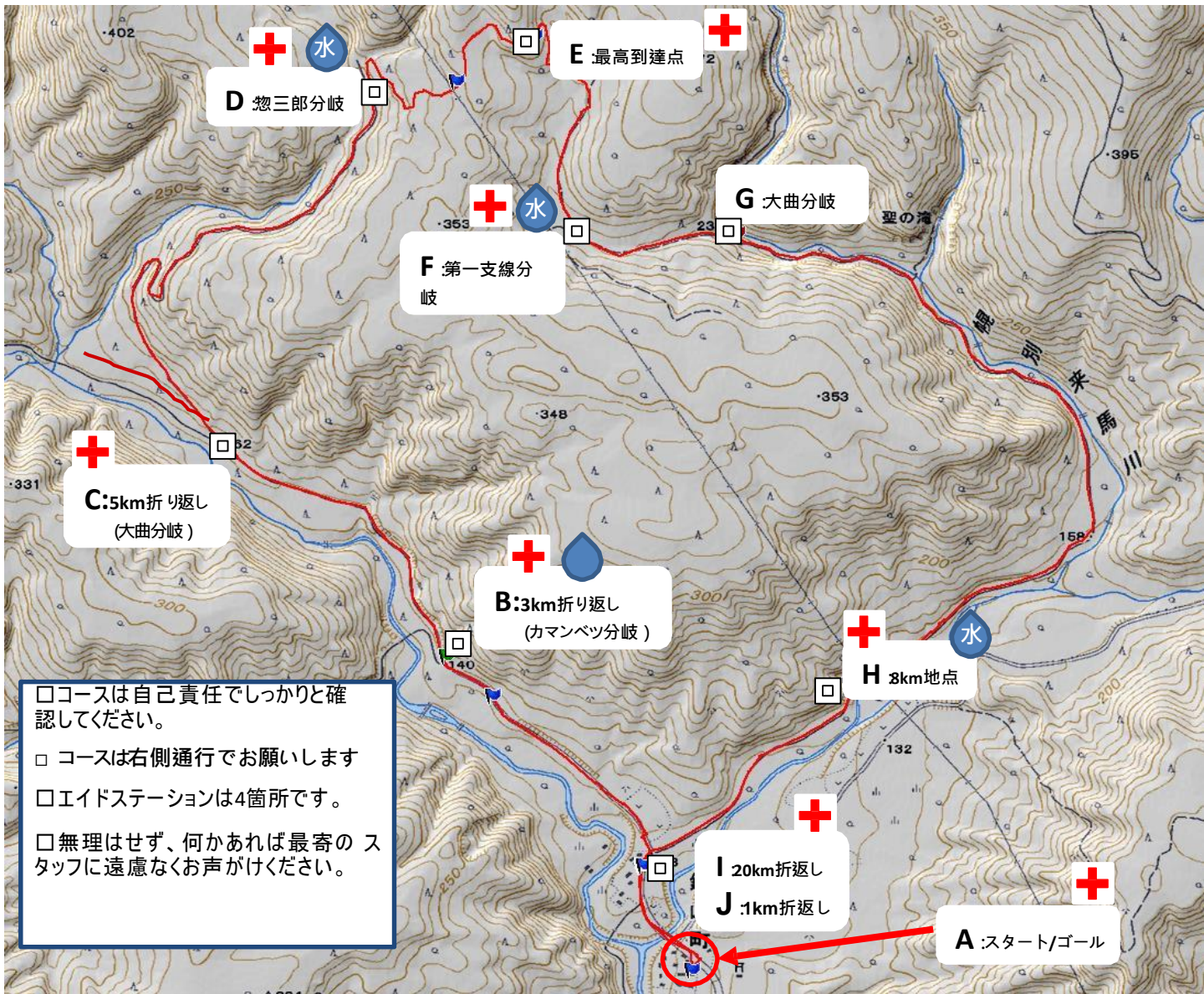
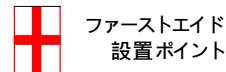



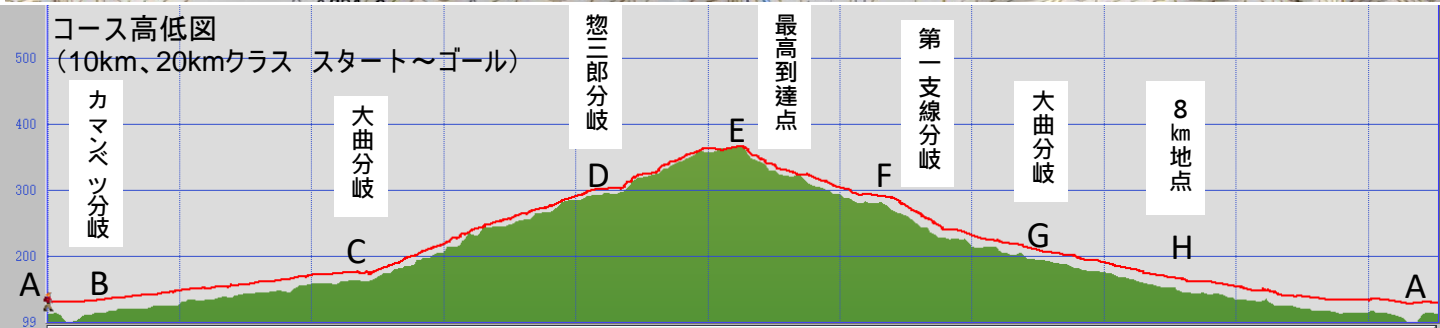
コーザングリーンレース2019

コース見取り図

- 20km A → B → C → D → E → F → G → H → I → B → C → D → E → F → G → H → A
- 10km A → B → C → D → E → F → G → H → A
- 5km A → B → C → B → A
- 3km A → B → A
- 1km A → J → A



コースは自己責任でしっかりと確認してください。
 コースは右側通行をお願いします
 エイドステーションは4箇所です。
 無理はせず、何かあれば最寄のスタッフに遠慮なくお声がけください。



※スタート・ゴール地点の変更があった場合、J(1km折返し)、K(3km折返し)、L(5km折返し)地点は手前に設定されます。